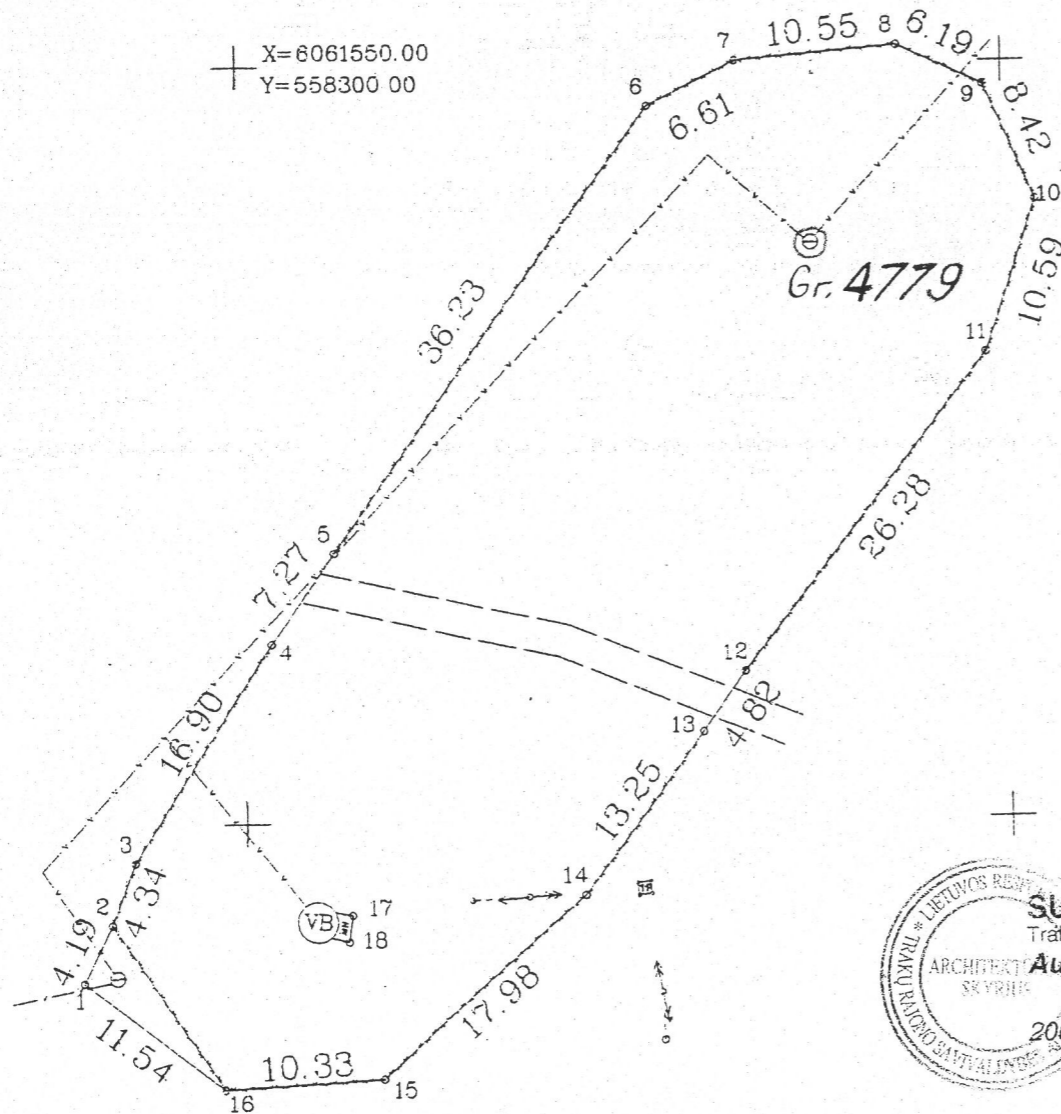


4.2a. BRAŽUOLĖS VANDENVIETĖS

Sklypo išdėstymo schema

ŽEMĖS SKLYPO PLANAS M 1:500
Sklypo plotas 1983 m²




SUDERINTA:
Trakų rajono vyriausioji architektė
Audronė Kapočienė
2008 m. 03 mėn. 30 d.

Vilniaus apskrities viršininko administracijos
Trakų rajono žemėtvarkos skyrius
SUDERINTA
2008 m. 12 mėn. 16 d.
Parašas: *[Signature]*

SKLYPO RIBOS PAŪMĖTOS
KADASTRO ŽEMĖLAPIYJE
VI REGISTRU CENTRO Vilniaus filialas
Kadastrų specialistė *[Signature]* Laimutė Keturakiene
pareigos parašas v. pavardė
2008 - 12 - 16

- SUTARTINIAI ŽENKLAI:
- žemės sklypo pastovūs riboženkliai
 - žemės sklypo laikini riboženkliai
 - - - kelio sanitarinė aps. zona

Vardas, pavardė (pavadinimas)	asmens (jmonės) kodas	parašas	data
UAB "Trakų vandenys"	9152364	<i>[Signature]</i>	




Gatvė, namo Nr.	
Kaimas (miestelis)	Bražuolė
Seniūnija	Trakų
Miestas (rajonas)	Trakų
Apskritis	Vilniaus

Kadastro: vietovė Akmena	blokas	sklypas
Sklypo identifikatorius: 7 9 0 1 0 0 0 32	3	5 3

Gretimybė	gretimo sklypo savininkas (nuomininkas, naudotojas)
1-16-1	VZF

EKSPLIKACIJA	bendras plotas	žemės ūkio naudm.	miškas	užstatyta teritorija	keliai	vandens	kita žemė
v. pavardė (pavadinimas)	m ²	m ²	m ²	m ²	m ²	m ²	m ²
UAB "Trakų vandenys"	1983	-	-	1983	-	-	-

Vilniaus apskrities viršininko administracijos žemės tvarkymo departamento
Trakų miesto (rajon) žemėtvarkos skyrius
Patikrino: vyr. specialistas H. Kalėda
Patvirtino: vedėjas A. Podrezas
2008 11 13 A.V.



pareigos	v. pavardė	parašas	data
SK. VIRŠININKAS			

